

“ГАБРОВСКИ ТЕРИТОРИАЛЕН КАДАСТЪР” - ЕООД
гр.ГАБРОВО тел.803 081

ПУП – ПАРЦЕЛАРЕН ПЛАН

ТРАСЕ НА КАБЕЛНА ЛИНИЯ 20kV

**ОБЕКТ: ПРОИЗВОДСТВО НА ЕЛЕКТРИЧЕСКА ЕНЕРГИЯ
ФОТОВОЛТАИЧНА ЕЛЕКТРИЧЕСКА ЦЕНТРАЛА
в ПИ 14859.62.128 по КККР на с.ГЕША, общ.ДРЯНОВО**

ВЪЗЛОЖИТЕЛ:”С ТЕХНОЛОДЖИС 21” ЕООД


ИЗПЪЛНИТЕЛ: Г Т К -ЕООЛ гр.Габрово

УПРАВИТЕЛ:.....

/инж.Р.Милчева/

Заповед № 795 на АК

2024 г.

 Секция: ГТК	КАМАРА НА ИНЖЕНЕРИТЕ В ИНВЕСТИЦИОННОТО ПРОЕКТИРАНЕ
	ПЪЛНА ПРОЕКТАНТСКА ПРАВОСПОСОБНОСТ
Част от проєкта по удостоверение за ПП	Регистрационен № 05777
	к.к. РУСКА КАПЕЛА МИЛЧЕВА
	По.....
	ВАЖИ С ВАЛИДНО УДОСТОВЕРЕНИЕ ДО.....

ОБЯСНИТЕЛНА ЗАПИСКА

ПУП – ПАРЦЕЛАРЕН ПЛАН

ТРАСЕ НА КАБЕЛНА ЛИНИЯ 20kV

ОБЕКТ: ПРОИЗВОДСТВО НА ЕЛЕКТРИЧЕСКА ЕНЕРГИЯ ФОТОВОЛТАИЧНА ЕЛЕКТРИЧЕСКА ЦЕНТРАЛА в ПИ 14859.62.128 по КККР на с.ГЕША, общ.ДРЯНОВО

За изработване на парцеларния план сме извършили проучване на трасе за кабелна линия 20kV за ПИ 14859.62.128 с площ 703 кв.м. и начин на трайно ползване-друг вид земеделска земя, собственост на “С ТЕХНОЛОДЖИС 21” ЕООД с документ за собственост Н.А. № 131/24.03.2023 г., т.І, вх.рег.№ 208, дело 101.

ПУП – Парцеларен план е изработен от Габровски териториален кадастър ЕООД по искане на собственика на имота за изграждане на фотоволтаична електрическа централа.

Присъединяването на фотоволтаичната електрическа централа към електроразпределителната мрежа ще се осъществи към подстанция “Дряново” 110/20kV от електропровод “Здравец” 20kV.

Трасето на кабелната линия 20kV започва от БКТП в т.1 в ПИ 14859.87.316 с площ 4 кв.м. с начин на трайно ползване-за съоръжение на електропровод, трайно предназначение – земеделска територия, преминава през ПИ 14859.87.3 с площ 2039 кв.м. с начин на трайно ползване-пасище, предназначение – земеделска територия в сервитута на електропровод „Здравец“, преминава през ПИ 14859.87.1 с площ 1078 кв.м.,с начин на трайно ползване – пасище, трайно предназначение – земеделска територия в сервитута на електропровод „Здравец“, преминава през ПИ 14859.87.160 с площ 1122 кв.м. с начин на трайно ползване- за селскостопански, горски, ведомствен път, трайно предназначение – земеделска територия и стига до населеното място – с.Геша до т.6.

За трасето в населеното място е изработена План Схема.

От т.18 трасето преминава през ПИ 14859.71.139 с площ 2515 кв.м. с начин на трайно ползване - за селскостопански, горски, ведомствен път до т.25, преминава през ПИ 14859.60.140 с площ – 2094 кв.м., с начин на трайно ползване – за селскостопански, горски, ведомствен път и стига до имота на собственика - ПИ 14859.62.128 – „Сън Технолоджи 1“ ООД в т.33.


Сервитутът на кабел 20 kV е 2 м от двете страни на трасето, като на места е намален, съгласно чл.7, ал.1, т.1 от наредбата за сервитутите на енергийните обекти.

Дължината на кабел 20 kV е 545.3 м.

Изработен е ПУП- Парцеларен план в М 1:1000, координатен регистър на трасето и списък на имотите през които минава трасето.

РЕГИОНАЛНА ПРОЕКТАНТСКА ПРАВОСПОСОБНОСТ	
Регистрационен № 05777	
Секция: ГПГ	инж. РУСКА МАРИКА МИЛЧЕВА
Част от проекта: по удостоверение за ПУП	Подпис
ВЪЗНИ С ВАЛИДНО УДОСТОВЕРЕНИЕ ЗА ПУП ЗА ТЕХНИЧЕСКА ДОКУМЕНТАЦИЯ	

Съставил:.....
/инж.Р.Милчева/



Координатна система БГС 2005 г.

ПУП – ПАРЦЕЛАРЕН ПЛАН

ТРАСЕ НА КАБЕЛНА ЛИНИЯ 20kV


**ОБЕКТ: ПРОИЗВОДСТВО НА ЕЛЕКТРИЧЕСКА ЕНЕРГИЯ
ФОТОВОЛТАИЧНА ЕЛЕКТРИЧЕСКА ЦЕНТРАЛА
в ПИ 14859.62.128 по КККР на с.ГЕША, общ.ДРЯНОВО**

КООРДИНАТЕН РЕГИСТЪР

№	X	Y
1	4760509.834	494655.572
2	4760510.736	494647.555
3	4760513.882	494643.400
4	4760528.596	494649.209
5	4760551.525	494655.635
6	4760569.458	494658.611
7	4760570.056	494658.708
8	4760569.960	494667.608
9	4760613.506	494672.173
10	4760616.116	494672.565
11	4760620.415	494673.034
12	4760630.865	494674.954
13	4760636.126	494675.339
18	4760759.340	494709.446
19	4760759.116	494673.779
20	4760761.600	494649.430
21	4760764.740	494624.859
22	4760768.405	494591.791
23	4760772.666	494562.140
24	4760770.084	494529.989
25	4760771.702	494525.022
26	4760778.417	494504.281
27	4760793.137	494439.689
28	4760799.827	494419.498
29	4760833.212	494392.923
30	4760860.445	494362.346
31	4760875.825	494350.228
32	4760882.737	494339.015
33	4760951.454	494353.609

ИЗПЪЛНИТЕЛ ГТК-ЕООД:.....

/инж.Р.Милчева/

 Секция: ГТГ	КАМАРА НА ИНЖЕНЕРИТЕ В ИНВЕСТИЦИОННОТО ПРОЕКТИРАНЕ
	ГЪЛНА ПРОЕКТАНТСКА ПРАВОСПОСОБНОСТ
Частта на проекта: по удостоверение за ППД	Регистрационен № 05777 инж. РУСКА КАЛЕВА МИЛЧЕВА Годлис:
	ВАЖИ С ВАЛИДНО УДОСТОВЕРЕНИЕ ЗА ППД ЗА ПЕРИОДА ГОДИНА





ГУП-ПАРЦЕЛАРЕН ПЛАН
 ТРАСЕ КАБЕЛНА ЛИНИЯ 20KV
 М 1:1000
 Съгласно Договор за проектиране
 № ПП-ПМ-022/09.12.2022г.
 Обект: Проектиране на електрическа енергия
 вотоволтажна електрическа централа
 в ПМ 14059.62.128 по ККЗ на
 с.Гован, общ. Дряново
 Възлагател: «С ТЕХНОЛОДЖИС 21» ЕООД
 Изпълнител:

БГ СЪДЕБЕН
 АГЕНЦИЯ ЗА ИЗВЕЩАНИЕ ЗА ИНВЕСТИЦИОННО ПРОЕКТИРАНЕ
 ПУБЛИЧНОПРАВНА РАБОТНОСТ
 Регистров номер: 057/17
 Директор: РУСКА
 КАТЕЛИНА ИЛИЕВА
 БАНКА ЗА ОБЩЕСТВЕНА ПОМОЩНОСТ
 БАНКА ЗА ОБЩЕСТВЕНА ПОМОЩНОСТ ЗА ПОВИШАВАНЕ НА КАЧЕСТВОТО НА ЖИВОТ

ПУП – ПАРЦЕЛАРЕН ПЛАН

ТРАСЕ НА КАБЕЛНА ЛИНИЯ 20kV

**ОБЕКТ: ПРОИЗВОДСТВО НА ЕЛЕКТРИЧЕСКА ЕНЕРГИЯ
ФОТОВОЛТАИЧНА ЕЛЕКТРИЧЕСКА ЦЕНТРАЛА
в ПИ 14859.62.128 по КККР на с.ГЕША, общ.ДРЯНОВО**

**СПИСЪК НА ИМОТИТЕ ПРЕЗ КОИТО МИНАВА ТРАСЕТО НА КАБЕЛ 20 kV
Землище с.ГЕША ЕКАТТЕ 14859, общ. ДРЯНОВО**

Имот N	Начин на трайно ползване	Вид Територия	Площ кв.м.	Дължина /м/	Площ в сервитута /кв.м./	Име на собственика на имота	Вид Собственост
14859.87.3	Пасише	земяделска	2039	3.8	15.2 попада в сервитута на ел.пр. Здравец	[REDACTED]	лична
14859.87.1	Пасише	земяделска	1078	8.3	33.2 попада в сервитута на ел.пр. Здравец	[REDACTED]	лична
14859.87.160	За селскостопански ,горски ведомствен път	земяделска	1122	60.1	240.4	Община Дряново	Общинска публична
14859.71.139	Местен път	Територия на транс порта	2515	177.1	708.4	Община Дряново	Общинска публична
14859.60.140	За селскостопански ,горски ведомствен път	земяделска	2094	225.7 70.3	677.1 281.2	Община Дряново	Общинска публична

Обща дължина 545.3м

Изработил ГТК-ЕООД:
/инж. Р. Милчева/

